



МИНИСТЕРСТВО КУЛЬТУРЫ КИРОВСКОЙ ОБЛАСТИ

РЕШЕНИЕ

21.11.2016

№ 549

г. Киров

Об утверждении границы территории объекта культурного наследия (памятника истории и культуры) народов Российской Федерации регионального значения «Городская пожарная часть»

В соответствии с подпунктом 10 пункта 2 статьи 33 Федерального закона от 25.06.2002 № 73-ФЗ «Об объектах культурного наследия (памятниках истории и культуры) народов Российской Федерации», пунктом 3.1.4.8 Положения о министерстве культуры Кировской области, утвержденного постановлением Правительства Кировской области от 24.06.2015 № 44/319, и разработанным Кировским областным государственным автономным учреждением культуры «Научно-производственный центр по охране объектов культурного наследия Кировской области» проектом границы территории объекта культурного наследия (памятника истории и культуры) народов Российской Федерации регионального значения «Городская пожарная часть», расположенного по адресу: Кировская область, г. Киров, ул. Свободы, д. 113, министерство культуры Кировской области РЕШИЛО:

1. Утвердить границу территории объекта культурного наследия (памятника истории и культуры) народов Российской Федерации регионального значения «Городская пожарная часть», расположенного по

адресу: Кировская область, г. Киров, ул. Свободы, д. 113 (далее – Объект).
Прилагается.

2. Установить, что в границах территории Объекта:

запрещается строительство объектов капитального строительства и увеличение объемно-пространственных характеристик существующих на территории Объекта объектов капитального строительства;

запрещается проведение земляных, строительных, мелиоративных и иных работ, за исключением работ по сохранению Объекта или его отдельных элементов, сохранению историко-градостроительной или природной среды Объекта;

разрешается ведение хозяйственной деятельности, не противоречащей требованиям обеспечения сохранности Объекта и позволяющей обеспечить функционирование Объекта в современных условиях.

3. Опубликовать настоящее решение на официальном сайте министерства культуры Кировской области.

И.о. министра культуры
Кировской области



А.Б. Скальный

Приложение

УТВЕРЖДЕНА

решением министерства
культуры Кировской области

от 21.11.2016 № 519

ГРАНИЦА ТЕРРИТОРИИ
объекта культурного наследия (памятника истории и культуры)
народов Российской Федерации регионального значения
«Городская пожарная часть», расположенного по адресу: Кировская
область, г. Киров, ул. Свободы, д. 113

1. Описание границы территории Объекта.

Граница территории Объекта, начинается от точки 1, расположенной на северо-западном углу земельного участка с кадастровым номером 43:40:000347:6, далее идет по границе данного земельного участка и проходит 47 метров на восток до точки 2;

далее поворачивает на 90 градусов на юг и проходит 44 метра до точки 3;

далее поворачивает на 90 градусов на запад и проходит 39 метров до точки 4;

далее поворачивает на 90 градусов на север и проходит 8 метров до точки 5;

далее поворачивает на 90 градусов на запад и проходит 33 метра до точки 6;

далее поворачивает на 90 градусов на север и проходит 22 метра до точки 7;

далее поворачивает на 90 градусов на восток и проходит 22 метра до точки 8;

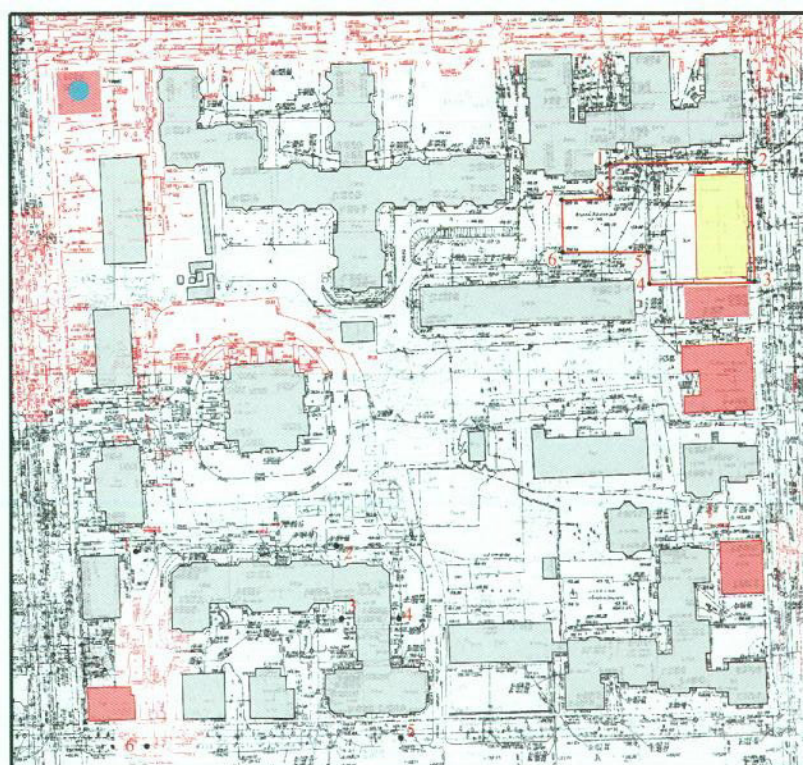
далее поворачивает на 90 градусов на север и проходит 8 метров до точки 1.

2. Координаты характерных точек границы территории Объекта в системе координат «МСК г.Киров»

Обозначение характерных точек	Координаты	
	X	Y
1	19 069,85	19 667,31
2	19 071,13	19 713,37
3	19 029,78	19 714,42


Обозначение характерных точек	Координаты	
	X	Y
4	19 028,44	19 680,05
5	19 040,34	19 679,88
6	19 040,00	19 651,36
7	19 057,48	19 650,67
8	19 057,71	19 667,16

3. Графическое описание границы территории Объекта




М 1:100

Условные обозначения:



Объект



Граница территории Объекта

1,2,3.....

Характерные точки границы территории Объекта